



Présentation de l'application

# Temps réel (1/2)



L'application Weenat vous permet de visualiser en temps réel les données de vos capteurs météo.

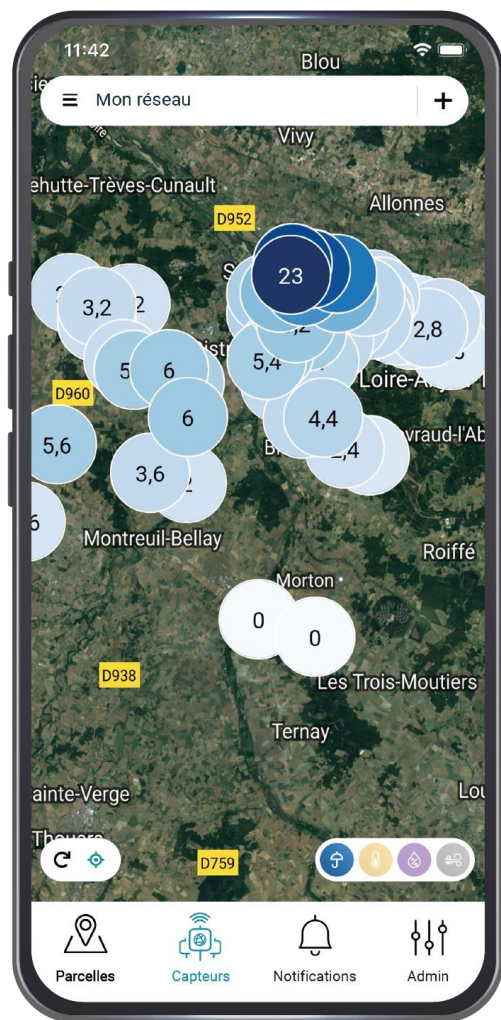
## VIA LES PARCELLES

Les parcelles sont au cœur de l'expérience Weenat. Elles sont une représentation numérique de vos champs, et vous permettent de voir les données de vos capteurs, de vous connecter à des OAD, etc.

Vous pouvez créer autant de parcelles que vous le souhaitez, et chaque capteur peut être associé à une ou plusieurs parcelles.

Cliquez sur la parcelle de votre choix pour visualiser en instantané les données des capteurs associés à cette parcelle.

# Temps réel (2/2)



**L'application Weenat vous permet de visualiser en temps réel les données de vos capteurs météo.**

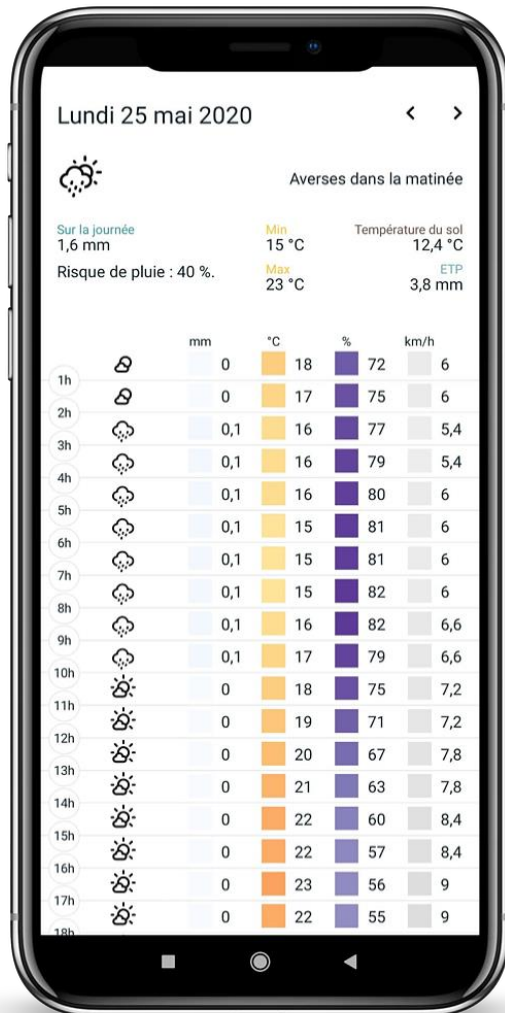
## VIA LA CARTE CAPTEURS

La carte capteurs vous permet de visualiser d'un simple coup d'œil tous les capteurs auxquels vous avez accès.

Les icônes en bas à droite vous permettent de choisir la mesure que vous souhaitez afficher (pluie, température, hygrométrie, ou vent)

Cliquez sur un capteur pour accéder aux données détaillées.

# Prévisions météo



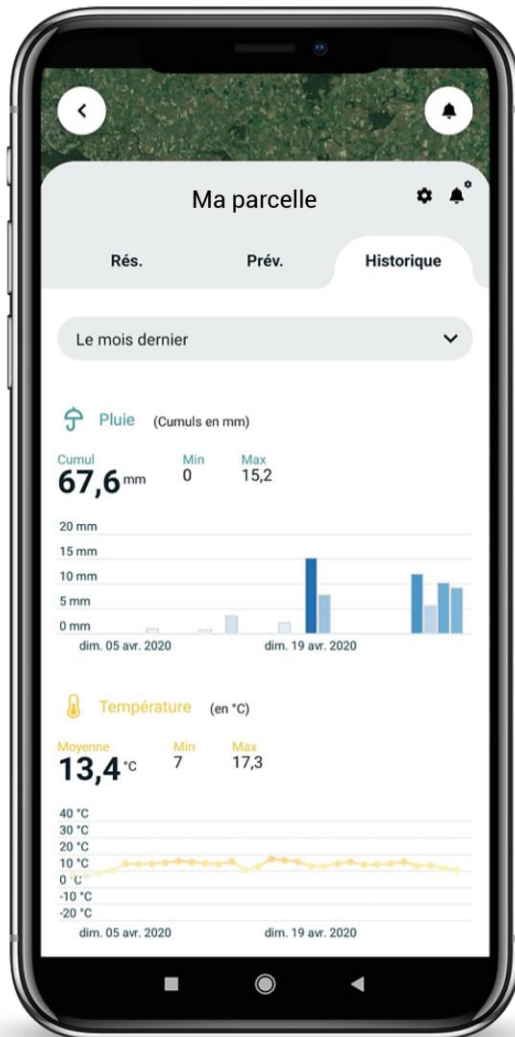
**Gardez toujours une longueur d'avance sur la météo.**

Weenat, c'est des prévisions météo à 15 jours, détaillées heure par heure. Pour organiser vos chantiers, et planifier vos interventions, même à distance !

Les prévisions Weenat sont géolocalisées au point GPS de votre parcelle. Et pour toujours plus de précisions, elles sont actualisées 6 fois par jour.

**Mesures disponibles :** Pluie / Température de l'air / Hygrométrie / Vitesse et direction du vent / ETP / Température du sol.

# Historique



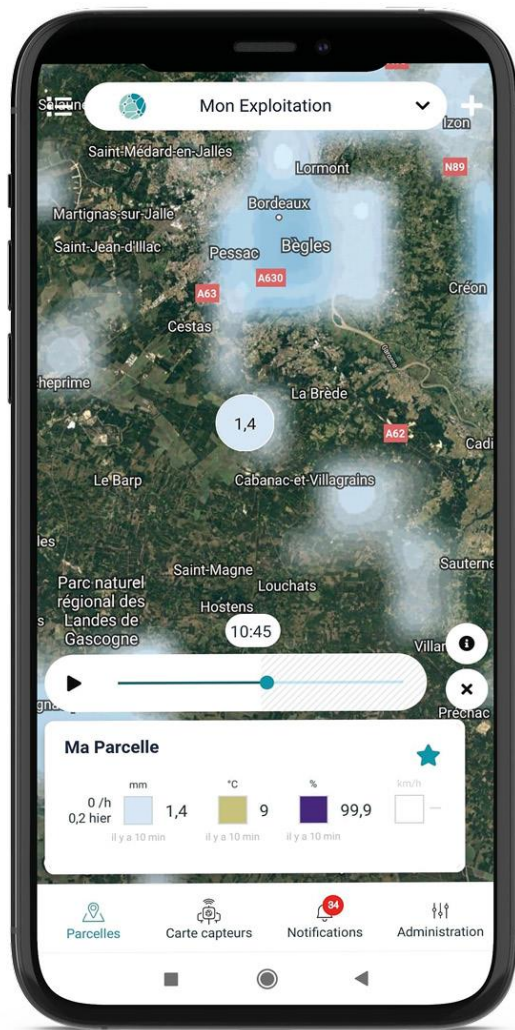
**L'Historique, c'est un peu la mémoire de votre parcelle. Toutes les données de vos capteurs y sont sauvegardées, sans limite de temps.**

Combien a-t-il plu la semaine dernière ? Est-ce qu'il a fait froid cette nuit ? Trouvez ici la réponse à toute ces questions, et bien d'autres encore.

Avec l'Historique, vous disposez d'une vraie mine d'informations utiles pour faire le bilan de votre campagne, ou justifier une intervention.

Sélectionnez la période d'observation de votre choix pour affiner votre analyse.

# Radar de pluie



**Avec Weenat, mettez-vous la pluie dans la poche, et ne vous laissez plus jamais surprendre par la météo.**

Le radar de précipitations vous permet de suivre en temps réel le déplacement des masses de pluie.

Visualisez les mouvements de la pluie au cours des 3 dernières heures et des 3 prochaines heures avec une précision au Km<sup>2</sup> près.

Grâce à l'échelle colorimétrique, déterminez rapidement l'intensité des précipitations et leur type. Grosse averse ou petite pluie, chute de neige ou de grêle... Vous êtes au courant de ce qu'il se passe sur vos parcelles.

# Weephyt



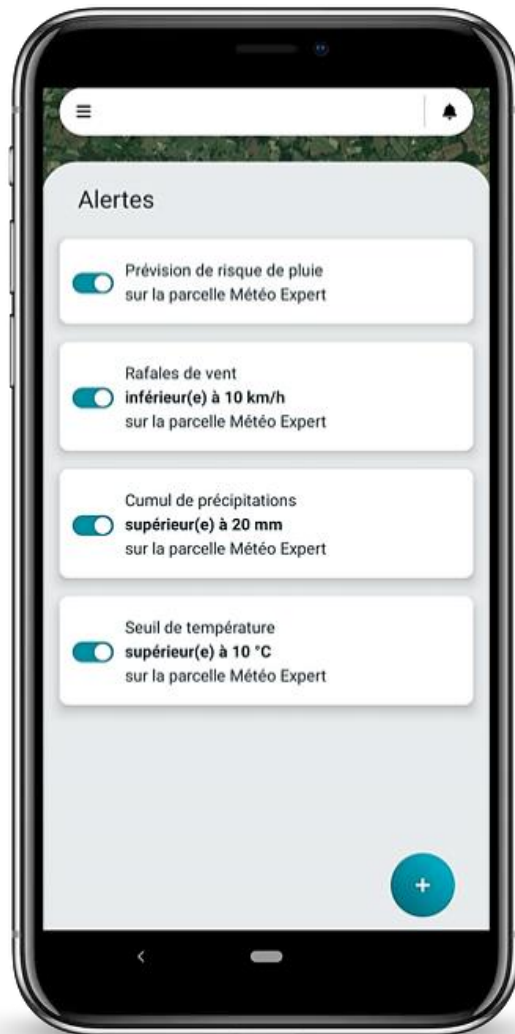
**L'outil d'aide à la décision Weephyt vous indique les meilleures plages horaires pour vos traitements.**

Avec Weephyt, vous travaillez toujours en accord avec la météo. Trop de vent ? Trop de pluie ? Weephyt vous indique le meilleur moment pour intervenir.

L'outil propose des préconisations à 15 jours, pour chacune des 4 grandes familles de produits phytosanitaires.

Un code couleur permet de savoir instantanément si les conditions permettent ou non d'aller traiter, avec 3 niveaux de conseil : **idéal**, **approprié**, ou **défavorable**.

# Alertes sur-mesure



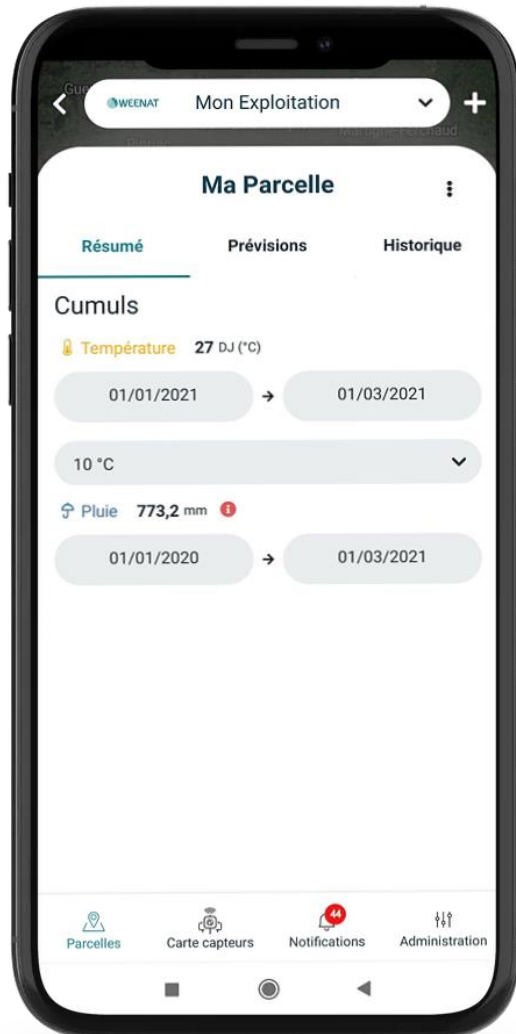
**Ne ratez plus jamais la bonne fenêtre météo grâce aux alertes sur-mesure.**

Paramétrez des alertes sur vos capteurs Weenat pour être automatiquement prévenu (par email, notification, appel téléphonique ou par SMS) en cas de variation agro-climatique sur votre parcelle.

Plus de réactivité, plus de sérénité. L'application Weenat vous permet de créer autant d'alertes que vous le souhaitez.

**Exemples d'alertes disponibles :** cumul de précipitations / prévisions de risque de pluie / début et fin de pluie / température / somme degrés-jours / humidité / vitesse moyenne du vent.

# Cumuls




## Weenat s'occupe pour vous des calculs agronomiques du quotidien

Avant, pour savoir combien il avait plu la semaine dernière, il vous fallait du papier et un crayon. Pour noter les relevés de votre pluviomètre manuel jour après jour, et faire votre calcul à la main.

Désormais, Weenat fait le travail pour vous. Sélectionnez la période de votre choix, et l'application calcule automatiquement les cumuls de pluie et les sommes de degré-jour.

C'est plus simple, plus rapide... Et il n'y a pas d'erreur possible !

# Réseau météo



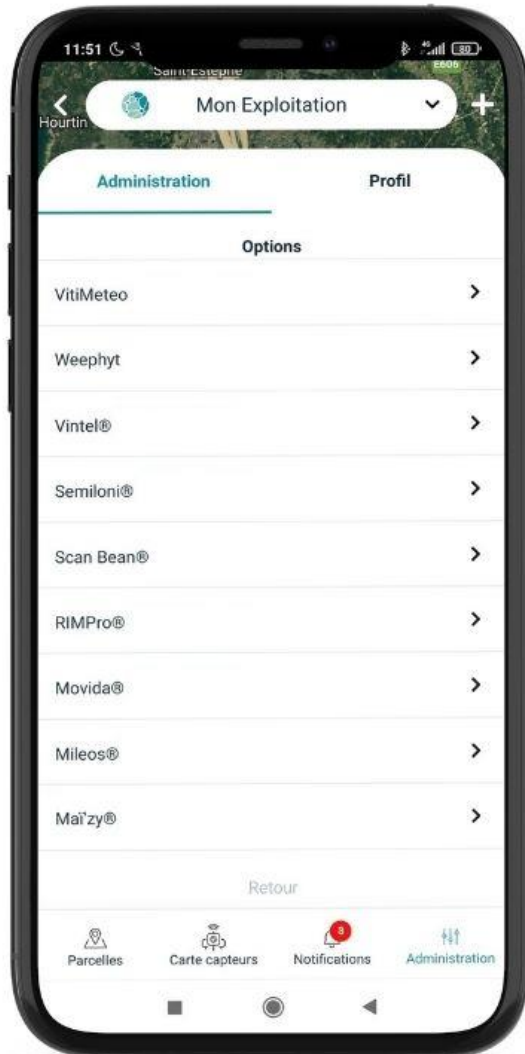
**Weenat, c'est surtout une application collaborative et conviviale grâce aux réseaux météo.**

En partenariat avec les acteurs de la distribution agricole, plus de 100 réseaux météo connectés ont été mis en place sur tout le territoire.

Avec les réseaux, vous accédez via un abonnement unique aux données de toutes les stations installées par le distributeur de votre choix.

Pour trouver un réseau météo proche de chez vous, RDV dans l'onglet « Réseau » et demandez votre essai d'un mois : c'est gratuit, et sans engagement !

# Connexion aux OAD



**Weenat édite, intègre et connecte plus d'une vingtaine d'Outils d'aides à la décision de référence sur le marché.**

Avec Weenat prendre les bonnes décisions pour vos cultures devient plus facile. Connectez votre capteur à vos OAD préférés pour alimenter les modèles avec des données fiables et ultra-locales.

Résultat ? Vous obtenez des préconisations encore plus précises, car parfaitement adaptées à votre contexte cultural.

Après tout, ne dit-on pas que pour bien prévoir, il faut bien observer ?

[Voir la liste complète des OAD disponibles](#)



**Merci de votre  
attention !**